




Caracterização do Passivo			
Projeto: TIC Oeste			
Código do Passivo: TICOE-RE-001		Data:21/02/2025	
Localização do Passivo			
Local: Faixa de Domínio			
Coordenadas: DATUM SIRGAS2000 Zona 23S X 250272 Y 7399247		Total de Eventos:1	
Município: Sorocaba		Estado: SP	
Causa Geradora			
Trem (CPTM/EFS)		Terceiros	X
Tipologia de Passivo			
Área com Potencial de Contaminação (AP)		Gerenciamento Inadequado de Resíduos (RE)	X
Assoreamento de Curso d'Água (AS)		Processo Erosivo (ER)	
Solo Exposto (SE)		Outros (OT)	
Gravidade da Situação			
Em Relação às Estruturas		Em Relação ao Meio Ambiente	
Não Oferece Perigo		Sem Risco Aparente	
Evolução Pode Oferecer Perigo	X	Não Emergencial	
Oferece Perigo		Emergencial	X
Dimensões da Ocorrência			
Comprimento (m): -	Largura (m): -	Profundidade/Altura (m): -	
Área (m²):-		Volume (m³): 45	
Observações Relevantes:			
Deposição inadequada de resíduos domésticos na faixa de domínio.			
Diretrizes Técnicas para Recuperação/Remediação			
Limpeza de resíduos e/ou entulho dispostos na faixa, por meio da limpeza manual ou mecanizada com destinação final adequada.			
Necessidade de Intervenção fora da área do TIC: Não			

Registro Fotográfico
Foto Geral do Passivo
Sem Foto
Sem Foto
Imagem de Satélite da Localização do Passivo



Caracterização do Passivo			
Projeto: TIC Oeste			
Código do Passivo: TICOE-RE-002		Data: 21/02/2025	
Localização do Passivo			
Local: Faixa de Domínio			
Coordenadas: DATUM SIRGAS2000 Zona 23S X 250346, Y 7399262		Total de Eventos: 1	
Município: Sorocaba		Estado: SP	
Causa Geradora			
Trem (CPTM/EFS)		Terceiros	X
Tipologia de Passivo			
Área com Potencial de Contaminação (AP)		Gerenciamento Inadequado de Resíduos (RE)	X
Assoreamento de Curso d'Água (AS)		Processo Erosivo (ER)	
Solo Exposto (SE)		Outros (OT)	
Gravidade da Situação			
Em Relação às Estruturas		Em Relação ao Meio Ambiente	
Não Oferece Perigo		Sem Risco Aparente	
Evolução Pode Oferecer Perigo	X	Não Emergencial	
Oferece Perigo		Emergencial	X
Dimensões da Ocorrência			
Comprimento (m): -	Largura (m): -	Profundidade/Altura (m): -	
Área (m²): -	Volume (m³): 30		
Observações Relevantes:			
Deposição inadequada de resíduos domésticos na faixa de domínio.			
Diretrizes Técnicas para Recuperação/Remediação			
Limpeza de resíduos e/ou entulho dispostos na faixa, por meio da limpeza manual ou mecanizada com destinação final adequada.			
Necessidade de Intervenção fora da área do TIC: Não			

Registro Fotográfico
Foto Geral do Passivo
Sem Foto
Sem foto
Imagem de Satélite da Localização do Passivo



Caracterização do Passivo			
Projeto: TIC Oeste			
Código do Passivo: TICOE-RE-003		Data: 21/02/2025	
Localização do Passivo			
Local: Faixa de Domínio			
Coordenadas: DATUM SIRGAS2000 Zona 23S X 251030, Y 7400033		Total de Eventos:1	
Município: Sorocaba		Estado: SP	
Causa Geradora			
Trem (CPTM/EFS)		Terceiros	X
Tipologia de Passivo			
Área com Potencial de Contaminação (AP)		Gerenciamento Inadequado de Resíduos (RE)	X
Assoreamento de Curso d'Água (AS)		Processo Erosivo (ER)	
Solo Exposto (SE)		Outros (OT)	
Gravidade da Situação			
Em Relação às Estruturas		Em Relação ao Meio Ambiente	
Não Oferece Perigo		Sem Risco Aparente	
Evolução Pode Oferecer Perigo	X	Não Emergencial	
Oferece Perigo		Emergencial	X
Dimensões da Ocorrência			
Comprimento (m): -	Largura (m): -	Profundidade/Altura (m): -	
Área (m²): -		Volume (m³): 215	
Observações Relevantes:			
Deposição inadequada de resíduos domésticos na faixa de domínio.			
Diretrizes Técnicas para Recuperação/Remediação			
Limpeza de resíduos e/ou entulho dispostos na faixa, por meio da limpeza manual ou mecanizada com destinação final adequada.			
Necessidade de Intervenção fora da área do TIC: Não			

Registro Fotográfico
Foto Geral do Passivo
Sem Foto
Sem Foto
Imagem de Satélite da Localização do Passivo



Caracterização do Passivo			
Projeto: TIC Oeste			
Código do Passivo: TICOE-RE-004		Data: 21/02/2025	
Localização do Passivo			
Local: Faixa de Domínio			
Coordenadas: DATUM SIRGAS2000 Zona 23S X 251141, Y 7400104		Total de Eventos: 1	
Município: Sorocaba		Estado: SP	
Causa Geradora			
Trem (CPTM/EFS)		Terceiros	X
Tipologia de Passivo			
Área com Potencial de Contaminação (AP)		Gerenciamento Inadequado de Resíduos (RE)	X
Assoreamento de Curso d'Água (AS)		Processo Erosivo (ER)	
Solo Exposto (SE)		Outros (OT)	
Gravidade da Situação			
Em Relação às Estruturas		Em Relação ao Meio Ambiente	
Não Oferece Perigo		Sem Risco Aparente	
Evolução Pode Oferecer Perigo	X	Não Emergencial	
Oferece Perigo		Emergencial	X
Dimensões da Ocorrência			
Comprimento (m): -	Largura (m): -	Profundidade/Altura (m): -	
Área (m²): -	Volume (m³): 84		
Observações Relevantes:			
Deposição inadequada de resíduos domésticos na faixa de domínio.			
Diretrizes Técnicas para Recuperação/Remediação			
Limpeza de resíduos e/ou entulho dispostos na faixa, por meio da limpeza manual ou mecanizada com destinação final adequada.			
Necessidade de Intervenção fora da área do TIC: Não			

Registro Fotográfico
Foto Geral do Passivo
Sem Foto
Sem Foto
Imagem de Satélite da Localização do Passivo



Caracterização do Passivo			
Projeto: TIC Oeste			
Código do Passivo: TICOE-RE-005		Data: 21/02/2025	
Localização do Passivo			
Local: Faixa de Domínio			
Coordenadas: DATUM SIRGAS2000 Zona 23S X 251234, Y 7400184		Total de Eventos: 1	
Município: Sorocaba		Estado: SP	
Causa Geradora			
Trem (CPTM/EFS)		Terceiros	X
Tipologia de Passivo			
Área com Potencial de Contaminação (AP)		Gerenciamento Inadequado de Resíduos (RE)	X
Assoreamento de Curso d'Água (AS)		Processo Erosivo (ER)	
Solo Exposto (SE)		Outros (OT)	
Gravidade da Situação			
Em Relação às Estruturas		Em Relação ao Meio Ambiente	
Não Oferece Perigo		Sem Risco Aparente	
Evolução Pode Oferecer Perigo	X	Não Emergencial	
Oferece Perigo		Emergencial	X
Dimensões da Ocorrência			
Comprimento (m): -	Largura (m): -	Profundidade/Altura (m): -	
Área (m²): -	Volume (m³): 8,45		
Observações Relevantes:			
Deposição inadequada de resíduos domésticos na faixa de domínio.			
Diretrizes Técnicas para Recuperação/Remediação			
Limpeza de resíduos e/ou entulho dispostos na faixa, por meio da limpeza manual ou mecanizada com destinação final adequada.			
Necessidade de Intervenção fora da área do TIC: Não			

Registro Fotográfico
Foto Geral do Passivo
Sem Foto
Sem Foto
Imagem de Satélite da Localização do Passivo



Caracterização do Passivo			
Projeto: TIC Oeste			
Código do Passivo: TICOE-RE-006		Data: 21/02/2025	
Localização do Passivo			
Local: Faixa de Domínio			
Coordenadas: DATUM SIRGAS2000 Zona 23S X 251351, Y 7400249		Total de Eventos: 1	
Município: Sorocaba		Estado: SP	
Causa Geradora			
Trem (CPTM/EFS)		Terceiros	X
Tipologia de Passivo			
Área com Potencial de Contaminação (AP)		Gerenciamento Inadequado de Resíduos (RE)	X
Assoreamento de Curso d'Água (AS)		Processo Erosivo (ER)	
Solo Exposto (SE)		Outros (OT)	
Gravidade da Situação			
Em Relação às Estruturas		Em Relação ao Meio Ambiente	
Não Oferece Perigo		Sem Risco Aparente	
Evolução Pode Oferecer Perigo	X	Não Emergencial	
Oferece Perigo		Emergencial	X
Dimensões da Ocorrência			
Comprimento (m): -	Largura (m): -	Profundidade/Altura (m): -	
Área (m²): -		Volume (m³): 58,65	
Observações Relevantes:			
Deposição inadequada de resíduos domésticos na faixa de domínio.			
Diretrizes Técnicas para Recuperação/Remediação			
Limpeza de resíduos e/ou entulho dispostos na faixa, por meio da limpeza manual ou mecanizada com destinação final adequada.			
Necessidade de Intervenção fora da área do TIC: Não			

Registro Fotográfico
Foto Geral do Passivo
Sem Foto
Sem Foto
Imagem de Satélite da Localização do Passivo



Caracterização do Passivo			
Projeto: TIC Oeste			
Código do Passivo: TICOE-ER-001		Data: 21/02/2025	
Localização do Passivo			
Local: Faixa de Domínio			
Coordenadas: DATUM SIRGAS2000 Zona 23S X 251689, Y 7400460		Total de Eventos:1	
Município: Sorocaba		Estado: SP	
Causa Geradora			
Trem (CPTM/EFS)	X	Terceiros	
Tipologia de Passivo			
Área com Potencial de Contaminação (AP)		Gerenciamento Inadequado de Resíduos (RE)	
Assoreamento de Curso d'Água (AS)		Processo Erosivo (ER)	X
Solo Exposto (SE)		Outros (OT)	
Gravidade da Situação			
Em Relação às Estruturas		Em Relação ao Meio Ambiente	
Não Oferece Perigo		Sem Risco Aparente	
Evolução Pode Oferecer Perigo	X	Não Emergencial	X
Oferece Perigo		Emergencial	
Dimensões da Ocorrência			
Comprimento (m): 35	Largura (m): -		Profundidade/Altura (m): 3
Área (m²):-		Volume (m³): -	
Observações Relevantes:			
Desenvolvimento de feição erosiva, ravinamento na faixa de domínio da ferrovia.			
Diretrizes Técnicas para Recuperação/Remediação			
Recomposição de aterro, instalação de sistema de drenagem, como canaletas, e cobertura vegetal por meio de grama em placas ou hidrossemeadura.			
Necessidade de Intervenção fora da área do TIC: Não			

Registro Fotográfico
Foto Geral do Passivo
Sem Foto
Sem Foto
Imagem de Satélite da Localização do Passivo



Caracterização do Passivo			
Projeto: TIC Oeste			
Código do Passivo: TICOE-ER-002		Data: 21/02/2025	
Localização do Passivo			
Local: Faixa de Domínio			
Coordenadas: DATUM SIRGAS2000 Zona 23S X 252231, Y 7400824		Total de Eventos:1	
Município: Sorocaba		Estado: SP	
Causa Geradora			
Trem (CPTM/EFS)		Terceiros	X
Tipologia de Passivo			
Área com Potencial de Contaminação (AP)		Gerenciamento Inadequado de Resíduos (RE)	
Assoreamento de Curso d'Água (AS)		Processo Erosivo (ER)	X
Solo Exposto (SE)		Outros (OT)	
Gravidade da Situação			
Em Relação às Estruturas		Em Relação ao Meio Ambiente	
Não Oferece Perigo		Sem Risco Aparente	
Evolução Pode Oferecer Perigo	X	Não Emergencial	X
Oferece Perigo		Emergencial	
Dimensões da Ocorrência			
Comprimento (m): 18	Largura (m): -		Profundidade/Altura (m): 3
Área (m²): -		Volume (m³): -	
Observações Relevantes:			
Escorregamento em talude corte.			
Diretrizes Técnicas para Recuperação/Remediação			
Recomposição de talude, instalação de sistema de drenagem, como canaletas, e cobertura vegetal por meio de grama em placas ou hidrossemeadura.			
Necessidade de Intervenção fora da área do TIC: Sim			

Registro Fotográfico
Foto Geral do Passivo
Sem Foto
Sem Foto
Imagem de Satélite da Localização do Passivo





Caracterização do Passivo			
Projeto: TIC Oeste			
Código do Passivo: TICOE-RE-007		Data: 21/02/2025	
Localização do Passivo			
Local: Faixa de Domínio			
Coordenadas: DATUM SIRGAS2000 Zona 23S X 257358, Y 7399128		Total de Eventos: 1	
Município: Sorocaba		Estado: SP	
Causa Geradora			
Trem (CPTM/EFS)		Terceiros	X
Tipologia de Passivo			
Área com Potencial de Contaminação (AP)		Gerenciamento Inadequado de Resíduos (RE)	X
Assoreamento de Curso d'Água (AS)		Processo Erosivo (ER)	
Solo Exposto (SE)		Outros (OT)	
Gravidade da Situação			
Em Relação às Estruturas		Em Relação ao Meio Ambiente	
Não Oferece Perigo		Sem Risco Aparente	
Evolução Pode Oferecer Perigo	X	Não Emergencial	
Oferece Perigo		Emergencial	X
Dimensões da Ocorrência			
Comprimento (m): -	Largura (m): -	Profundidade/Altura (m): -	
Área (m²): -	Volume (m³): 43		
Observações Relevantes:			
Deposição inadequada de resíduos domésticos na faixa de domínio.			
Diretrizes Técnicas para Recuperação/Remediação			
Limpeza de resíduos e/ou entulho dispostos na faixa, por meio da limpeza manual ou mecanizada com destinação final adequada.			
Necessidade de Intervenção fora da área do TIC: Não			

Registro Fotográfico
Foto Geral do Passivo
Sem Foto
Sem Foto
Imagem de Satélite da Localização do Passivo




Caracterização do Passivo			
Projeto: TIC Oeste			
Código do Passivo: TICOE-RE-008		Data: 21/02/2025	
Localização do Passivo			
Local: Faixa de Domínio			
Coordenadas: DATUM SIRGAS2000 Zona 23S X 273503, Y 7395580		Total de Eventos:1	
Município: Mairinque		Estado: SP	
Causa Geradora			
Trem (CPTM/EFS)		Terceiros	X
Tipologia de Passivo			
Área com Potencial de Contaminação (AP)		Gerenciamento Inadequado de Resíduos (RE)	X
Assoreamento de Curso d'Água (AS)		Processo Erosivo (ER)	
Solo Exposto (SE)		Outros (OT)	
Gravidade da Situação			
Em Relação às Estruturas		Em Relação ao Meio Ambiente	
Não Oferece Perigo		Sem Risco Aparente	
Evolução Pode Oferecer Perigo	X	Não Emergencial	
Oferece Perigo		Emergencial	X
Dimensões da Ocorrência			
Comprimento (m): -	Largura (m): -	Profundidade/Altura (m): -	
Área (m²):-		Volume (m³): 169	
Observações Relevantes:			
Deposição inadequada de resíduos domésticos na faixa de domínio.			
Diretrizes Técnicas para Recuperação/Remediação			
Limpeza de resíduos e/ou entulho dispostos na faixa, por meio da limpeza manual ou mecanizada com destinação final adequada.			
Necessidade de Intervenção fora da área do TIC: Não			

Registro Fotográfico
Foto Geral do Passivo
Sem Foto
Sem Foto
Imagem de Satélite da Localização do Passivo





Caracterização do Passivo			
Projeto: TIC Oeste			
Código do Passivo: TICOE-ER-003		Data: 22/01/2025	
Localização do Passivo			
Local: Faixa de Domínio			
Coordenadas: DATUM SIRGAS2000 Zona 23S X 310592, Y 7397934		Total de Eventos: 1	
Município: Carapicuíba		Estado: SP	
Causa Geradora			
Trem (CPTM/EFS)		Terceiros	
Tipologia de Passivo			
Área com Potencial de Contaminação (AP)		Gerenciamento Inadequado de Resíduos (RE)	
Assoreamento de Curso d'Água (AS)		Processo Erosivo (ER) X	
Solo Exposto (SE)		Outros (OT)	
Gravidade da Situação			
Em Relação às Estruturas		Em Relação ao Meio Ambiente	
Não Oferece Perigo		Sem Risco Aparente	
Evolução Pode Oferecer Perigo		Não Emergencial	
Oferece Perigo X		Emergencial X	
Dimensões da Ocorrência			
Comprimento (m): 10		Largura (m): -	
Área (m²): -		Profundidade/Altura (m): 3	
Volume (m³): -			
Observações Relevantes:			
Desenvolvimento de processo erosivo, solapamento de margem no Rio Cotia.			
Diretrizes Técnicas para Recuperação/Remediação			
Recomposição de talude, instalação de sistema de drenagem, como canaletas, e cobertura vegetal por meio de grama em placas ou hidrossemeadura.			
Necessidade de Intervenção fora da área do TIC: Não			

Registro Fotográfico	
Foto Geral do Passivo	
	
	
Imagem de Satélite da Localização do Passivo	
	




Caracterização do Passivo			
Projeto: TIC Oeste			
Código do Passivo: TICOE-SE-001		Data: 22/01/2025	
Localização do Passivo			
Local:			
Coordenadas: DATUM SIRGAS2000 Zona 23S X 313216, Y 7397613		Total de Eventos:1	
Município: Carapicuíba		Estado: SP	
Causa Geradora			
Trem (CPTM/EFS)	X	Terceiros	
Tipologia de Passivo			
Área com Potencial de Contaminação (AP)		Gerenciamento Inadequado de Resíduos (RE)	
Assoreamento de Curso d'Água (AS)		Processo Erosivo (ER)	
Solo Exposto (SE)	X	Outros (OT)	
Gravidade da Situação			
Em Relação às Estruturas		Em Relação ao Meio Ambiente	
Não Oferece Perigo	X	Sem Risco Aparente	X
Evolução Pode Oferecer Perigo		Não Emergencial	
Oferece Perigo		Emergencial	
Dimensões da Ocorrência			
Comprimento (m): 500	Largura (m): -		Profundidade/Altura (m): 3
Área (m²): -		Volume (m³): -	
Observações Relevantes:			
Talude de corte com solo exposto.			
Diretrizes Técnicas para Recuperação/Remediação			
Implantação de forração vegetal através de grama em placas ou hidrossemeadura.			
Necessidade de Intervenção fora da área do TIC: Não			

Registro Fotográfico	
Foto Geral do Passivo	
	
Imagem de Satélite da Localização do Passivo	
	




Caracterização do Passivo			
Projeto: TIC Oeste			
Código do Passivo: TICOE-RE-009		Data: 22/01/2025	
Localização do Passivo			
Local: Faixa de Domínio			
Coordenadas: DATUM SIRGAS2000 Zona 23S X 313509, Y 7397517		Total de Eventos: 1	
Município: Carapicuíba		Estado: SP	
Causa Geradora			
Trem (CPTM/EFS)		Terceiros	X
Tipologia de Passivo			
Área com Potencial de Contaminação (AP)		Gerenciamento Inadequado de Resíduos (RE)	X
Assoreamento de Curso d'Água (AS)		Processo Erosivo (ER)	
Solo Exposto (SE)		Outros (OT)	
Gravidade da Situação			
Em Relação às Estruturas		Em Relação ao Meio Ambiente	
Não Oferece Perigo		Sem Risco Aparente	
Evolução Pode Oferecer Perigo	X	Não Emergencial	
Oferece Perigo		Emergencial	X
Dimensões da Ocorrência			
Comprimento (m): -	Largura (m): -	Profundidade/Altura (m): -	
Área (m²): -	Volume (m³): 10		
Observações Relevantes:			
Deposição inadequada de resíduos domésticos na faixa de domínio.			
Diretrizes Técnicas para Recuperação/Remediação			
Limpeza de resíduos e/ou entulho dispostos na faixa, por meio da limpeza manual ou mecanizada com destinação final adequada.			
Necessidade de Intervenção fora da área do TIC: Não			

Registro Fotográfico	
Foto Geral do Passivo	
	
	
Imagem de Satélite da Localização do Passivo	
	

Caracterização do Passivo			
Projeto: TIC Oeste			
Código do Passivo: TICOE-RE-010		Data: 22/01/2025	
Localização do Passivo			
Local: Faixa de Domínio			
Coordenadas: DATUM SIRGAS2000 Zona 23S X 313726, Y 7397461		Total de Eventos:1	
Município: Carapicuíba		Estado: SP	
Causa Geradora			
Trem (CPTM/EFS)		Terceiros	X
Tipologia de Passivo			
Área com Potencial de Contaminação (AP)		Gerenciamento Inadequado de Resíduos (RE)	X
Assoreamento de Curso d'Água (AS)		Processo Erosivo (ER)	
Solo Exposto (SE)		Outros (OT)	
Gravidade da Situação			
Em Relação às Estruturas		Em Relação ao Meio Ambiente	
Não Oferece Perigo		Sem Risco Aparente	
Evolução Pode Oferecer Perigo	X	Não Emergencial	
Oferece Perigo		Emergencial	X
Dimensões da Ocorrência			
Comprimento (m): -	Largura (m): -	Profundidade/Altura (m): -	
Área (m²): -	Volume (m³): 15		
Observações Relevantes:			
Deposição inadequada de resíduos domésticos na faixa de domínio.			
Diretrizes Técnicas para Recuperação/Remediação			
Limpeza de resíduos e/ou entulho dispostos na faixa, por meio da limpeza manual ou mecanizada com destinação final adequada.			
Necessidade de Intervenção fora da área do TIC: Não			

Registro Fotográfico	
Foto Geral do Passivo	
	
	
Imagem de Satélite da Localização do Passivo	
	

Caracterização do Passivo			
Projeto: TIC Oeste			
Código do Passivo: TICOE-RE-011		Data: 22/01/2025	
Localização do Passivo			
Local: Faixa de Domínio			
Coordenadas: DATUM SIRGAS2000 Zona 23S X 313886, Y 7397449		Total de Eventos: 1	
Município: Carapicuíba		Estado: SP	
Causa Geradora			
Trem (CPTM/EFS)		Terceiros	X
Tipologia de Passivo			
Área com Potencial de Contaminação (AP)		Gerenciamento Inadequado de Resíduos (RE)	X
Assoreamento de Curso d'Água (AS)		Processo Erosivo (ER)	
Solo Exposto (SE)		Outros (OT)	
Gravidade da Situação			
Em Relação às Estruturas		Em Relação ao Meio Ambiente	
Não Oferece Perigo		Sem Risco Aparente	
Evolução Pode Oferecer Perigo	X	Não Emergencial	
Oferece Perigo		Emergencial	X
Dimensões da Ocorrência			
Comprimento (m): -	Largura (m): -	Profundidade/Altura (m): -	
Área (m²): -	Volume (m³): 20		
Observações Relevantes:			
Deposição inadequada de resíduos domésticos na faixa de domínio.			
Diretrizes Técnicas para Recuperação/Remediação			
Limpeza de resíduos e/ou entulho dispostos na faixa, por meio da limpeza manual ou mecanizada com destinação final adequada.			
Necessidade de Intervenção fora da área do TIC: Não			

Registro Fotográfico	
Foto Geral do Passivo	
	
	
Imagem de Satélite da Localização do Passivo	
	




Caracterização do Passivo			
Projeto: TIC Oeste			
Código do Passivo: TICOE-RE-012		Data: 22/01/2025	
Localização do Passivo			
Local: Faixa de Domínio			
Coordenadas: DATUM SIRGAS2000 Zona 23S X 313970, Y 7397414		Total de Eventos: 1	
Município: Carapicuíba		Estado: SP	
Causa Geradora			
Trem (CPTM/EFS)		Terceiros	X
Tipologia de Passivo			
Área com Potencial de Contaminação (AP)		Gerenciamento Inadequado de Resíduos (RE)	X
Assoreamento de Curso d'Água (AS)		Processo Erosivo (ER)	
Solo Exposto (SE)		Outros (OT)	
Gravidade da Situação			
Em Relação às Estruturas		Em Relação ao Meio Ambiente	
Não Oferece Perigo		Sem Risco Aparente	
Evolução Pode Oferecer Perigo	X	Não Emergencial	
Oferece Perigo		Emergencial	X
Dimensões da Ocorrência			
Comprimento (m): -	Largura (m): -	Profundidade/Altura (m): -	
Área (m²): -	Volume (m³): 15		
Observações Relevantes:			
Deposição inadequada de resíduos domésticos na faixa de domínio.			
Diretrizes Técnicas para Recuperação/Remediação			
Limpeza de resíduos e/ou entulho dispostos na faixa, por meio da limpeza manual ou mecanizada com destinação final adequada.			
Necessidade de Intervenção fora da área do TIC: Não			

Registro Fotográfico	
Foto Geral do Passivo	
Imagem de Satélite da Localização do Passivo	



Caracterização do Passivo			
Projeto: TIC Oeste			
Código do Passivo: TICOE-RE-013		Data: 22/01/2025	
Localização do Passivo			
Local: Faixa de Domínio			
Coordenadas: DATUM SIRGAS2000 Zona 23S X 314117, Y 7397359		Total de Eventos: 1	
Município: Carapicuíba		Estado: SP	
Causa Geradora			
Trem (CPTM/EFS)		Terceiros	X
Tipologia de Passivo			
Área com Potencial de Contaminação (AP)		Gerenciamento Inadequado de Resíduos (RE)	X
Assoreamento de Curso d'Água (AS)		Processo Erosivo (ER)	
Solo Exposto (SE)		Outros (OT)	
Gravidade da Situação			
Em Relação às Estruturas		Em Relação ao Meio Ambiente	
Não Oferece Perigo		Sem Risco Aparente	
Evolução Pode Oferecer Perigo	X	Não Emergencial	
Oferece Perigo		Emergencial	X
Dimensões da Ocorrência			
Comprimento (m): -	Largura (m): -	Profundidade/Altura (m): -	
Área (m²): -	Volume (m³): 10		
Observações Relevantes:			
Deposição inadequada de resíduos domésticos na faixa de domínio.			
Diretrizes Técnicas para Recuperação/Remediação			
Limpeza de resíduos e/ou entulho dispostos na faixa, por meio da limpeza manual ou mecanizada com destinação final adequada.			
Necessidade de Intervenção fora da área do TIC: Não			

Registro Fotográfico	
Foto Geral do Passivo	
Imagem de Satélite da Localização do Passivo	

Caracterização do Passivo			
Projeto: TIC Oeste			
Código do Passivo: TICOE-OT-001		Data: 22/01/2025	
Localização do Passivo			
Local: Faixa de Domínio			
Coordenadas: DATUM SIRGAS2000 Zona 23S X 314237, Y 7397357		Total de Eventos: -	
Município: Carapicuíba		Estado: SP	
Causa Geradora			
Trem (CPTM/EFS)		Terceiros	X
Tipologia de Passivo			
Área com Potencial de Contaminação (AP)		Gerenciamento Inadequado de Resíduos (RE)	
Assoreamento de Curso d'Água (AS)		Processo Erosivo (ER)	
Solo Exposto (SE)		Outros (OT)	X
Gravidade da Situação			
Em Relação às Estruturas		Em Relação ao Meio Ambiente	
Não Oferece Perigo		Sem Risco Aparente	
Evolução Pode Oferecer Perigo	X	Não Emergencial	
Oferece Perigo		Emergencial	X
Dimensões da Ocorrência			
Comprimento (m): -	Largura (m): -	Profundidade/Altura (m): -	
Área (m²): -	Volume (m³): -		
Observações Relevantes:			
Lançamento de efluentes por terceiros na faixa de domínio da ferrovia.			
Diretrizes Técnicas para Recuperação/Remediação			
No caso de lançamentos de efluentes por terceiros, a solução torna-se mais complexa, pois envolve questões sociais que extrapolam os deveres e direitos da ferrovia. Para uma resolução efetiva, além das iniciativas adotadas pela ferrovia, é indispensável que o poder público intervenha, fornecendo rede de esgoto e saneamento básico às comunidades do entorno.			
Nesse sentido, além das medidas públicas, recomenda-se a adoção de diretrizes como o recolhimento e destinação adequada de resíduos, bem como o tratamento do solo e da água em casos de contaminação.			
Necessidade de Intervenção fora da área do TIC: Não			

Registro Fotográfico	
Foto Geral do Passivo	
	
	
Imagem de Satélite da Localização do Passivo	
	

Caracterização do Passivo			
Projeto: TIC Oeste			
Código do Passivo: TICOE-RE-014		Data: 22/01/2025	
Localização do Passivo			
Local: Faixa de Domínio			
Coordenadas: DATUM SIRGAS2000 Zona 23S X 314237, Y 7397357		Total de Eventos:1	
Município: São Paulo		Estado: SP	
Causa Geradora			
Trem (CPTM/EFS)		Terceiros	X
Tipologia de Passivo			
Área com Potencial de Contaminação (AP)		Gerenciamento Inadequado de Resíduos (RE)	X
Assoreamento de Curso d'Água (AS)		Processo Erosivo (ER)	
Solo Exposto (SE)		Outros (OT)	
Gravidade da Situação			
Em Relação às Estruturas		Em Relação ao Meio Ambiente	
Não Oferece Perigo		Sem Risco Aparente	
Evolução Pode Oferecer Perigo	X	Não Emergencial	
Oferece Perigo		Emergencial	X
Dimensões da Ocorrência			
Comprimento (m): -	Largura (m): -	Profundidade/Altura (m): -	
Área (m²): -	Volume (m³): 5		
Observações Relevantes:			
Deposição inadequada de resíduos domésticos na faixa de domínio.			
Diretrizes Técnicas para Recuperação/Remediação			
Limpeza de resíduos e/ou entulho dispostos na faixa, por meio da limpeza manual ou mecanizada com destinação final adequada.			
Necessidade de Intervenção fora da área do TIC: Não			

Registro Fotográfico	
Foto Geral do Passivo	
	
	
Imagem de Satélite da Localização do Passivo	
